

Gesamtrevision
Grundwasserschutzzonen
 Grundwasserfassung Pfarrmatt, Sägematt und Brühl

Schutzzonenplan, Masstab 1 : 2'000

<p>Exemplar Beschluss <small>Inventar Nr.</small></p>	
<p>Beschluss der Gemeindeversammlung: Referendumsfrist: bis</p>	<p>Namens des Gemeinderates: Präsident:</p>
<p>Publikation der Planaufgabe im Amtsblatt vom Planaufgabe: bis</p>	<p>Gemeindeverwalterin:</p>
<p>Vom Regierungsrat des Kantons Basel-Landschaft genehmigt mit Beschluss Nr. vom Publikation des Regierungsratsbeschlusses im Amtsblatt vom</p>	<p>Die Landschreiberin</p>

Plan Nr. 056.04.1082
 12. Februar 2024

Erstellt: DST Geprüft: BSU Freigabe: DST
 S:\056\04\1082\GIS-Daten\GWSZ_Ormalingen.gws



Sutter Ingenieur- und Planungsbüro AG | Telefon +41 (0)61 935 10 20 | info@sutter-ag.ch | www.sutter-ag.ch
 Standorte BL ▶ Arboldswil - Laufen - Liestal - Reinach | Standort SO ▶ Nunningen




Der Schutzzonenplan und das Schutzzonenreglement der Grundwasserschutzzonen bilden eine Einheit.

Hydrogeologische Grundlagen:






- [1] Pumpwerke Ormalingen, Überprüfung der Grundwasserschutzzonen - Voruntersuchung, Zwischenbericht der Holinger AG, Juni 2015
- [2] Pumpwerke Ormalingen, Ormalingen/BL, Überprüfung der Grundwasserschutzzonen, Hauptuntersuchung Bericht der Holinger AG, September 2016
- [3] Überprüfung der Grundwasserschutzzonen Pumpwerke Ormalingen (Hauptuntersuchung) / Grundwasserschutzzone Thalquellen / sistierte Bauvorhaben "Uferschutz Ergolz" - Schreiben der BUD BL, AUE, März 2017

Legende

Rechtsverbindlicher Planinhalt

-  Grundwasserschutzzone S1 (Fassungsbereich)
-  Grundwasserschutzzone S2 (engere Schutzzone)
-  Grundwasserschutzzone S3

Orientierender Planinhalt

-  Grundwasserschutzzone S2
-  Grundwasserschutzzone S3
-  Gemeindegrenze
-  Wald
-  Öffentliches Gewässer (offen / eingedolt)

Bezug der Grundsituation: März 2023

